

Uchwała Nr 25./1./2024
Zarządu Powiatu w Olsztynie
z dnia 6 listopada 2024 r.

w sprawie zaopiniowania propozycji zaliczenia do kategorii publicznych dróg gminnych dróg wewnętrznych w obrębie Sząbruk, składającej się z działek nr 178/14, 178/16, 177/48, 179/10 i 179/8, w obrębie Gronity składającej się z działek nr 148, 145, 144, 162, 143, 142, 166/7, 125 i 154, gmina Gietrzwałd

Na podstawie art. 32 ust. 1 ustawy z dnia 5 czerwca 1998 r. o samorządzie powiatowym (Dz. U. z 2024 r., poz. 107) oraz art. 7 ust. 2 ustawy z dnia 21 marca 1985 r. o drogach publicznych (Dz. U. z 2024 r., poz. 320 ze zm.) uchwała się, co następuje:

§ 1. Opiniuje się pozytywnie przedstawioną przez Wójta Gminy Gietrzwałd Pana Jana Kasprowicza, propozycję zaliczenia do kategorii publicznych dróg gminnych niżej wymienionych dróg wewnętrznych:

- działki o nr ewidencyjnym 178/14 i 178/16 oraz część działki 177/48 położonej w obrębie Sząbruk - ul. Sosnowa,
 - część działki o nr ewidencyjnym 177/48 położonej w obrębie Sząbruk - ul. Dębowa,
 - działka o nr ewidencyjnym 179/10 oraz część działki Nr 177/48 położonych w obrębie Sząbruk - ul. Akacyjowa,
 - działkę o nr ewidencyjnym 179/8 oraz część działki Nr 177/48 położonych w obrębie Sząbruk - ul. Jarzębinowa,
 - działki o nr ewidencyjnym 148, 145, 144, 162, 143 i 142 oraz część działek o numerach ewidencyjnych 166/7 i 125 położone w obrębie Gronity - ul. Na Wzgórzu,
 - część działki o nr ewidencyjnym 154 położona w obrębie Gronity - ul. Nad Strumykiem,
- o przebiegu zgodnym z załącznikami nr 1-6 do niniejszej uchwały.

§ 2. Uchwała wchodzi w życie z dniem podjęcia.

STAROSTA OLSZTYŃSKI:

1. ANDRZEJ ABAKO.....

WICESTAROSTA OLSZTYŃSKI:

2. ARTUR WROCHNA.....

CZŁONKOWIE ZARZĄDU:

3. JOANNA MICHALSKA-REDA.....

4. MARCIN POLITEWICZ.....

5. JANUSZ RADZISZEWSKI.....

ZASTĘPCA DYREKTORA
Powiatowej Służby Drogowej
w Olsztynie
Gustaw Pietrulewicz

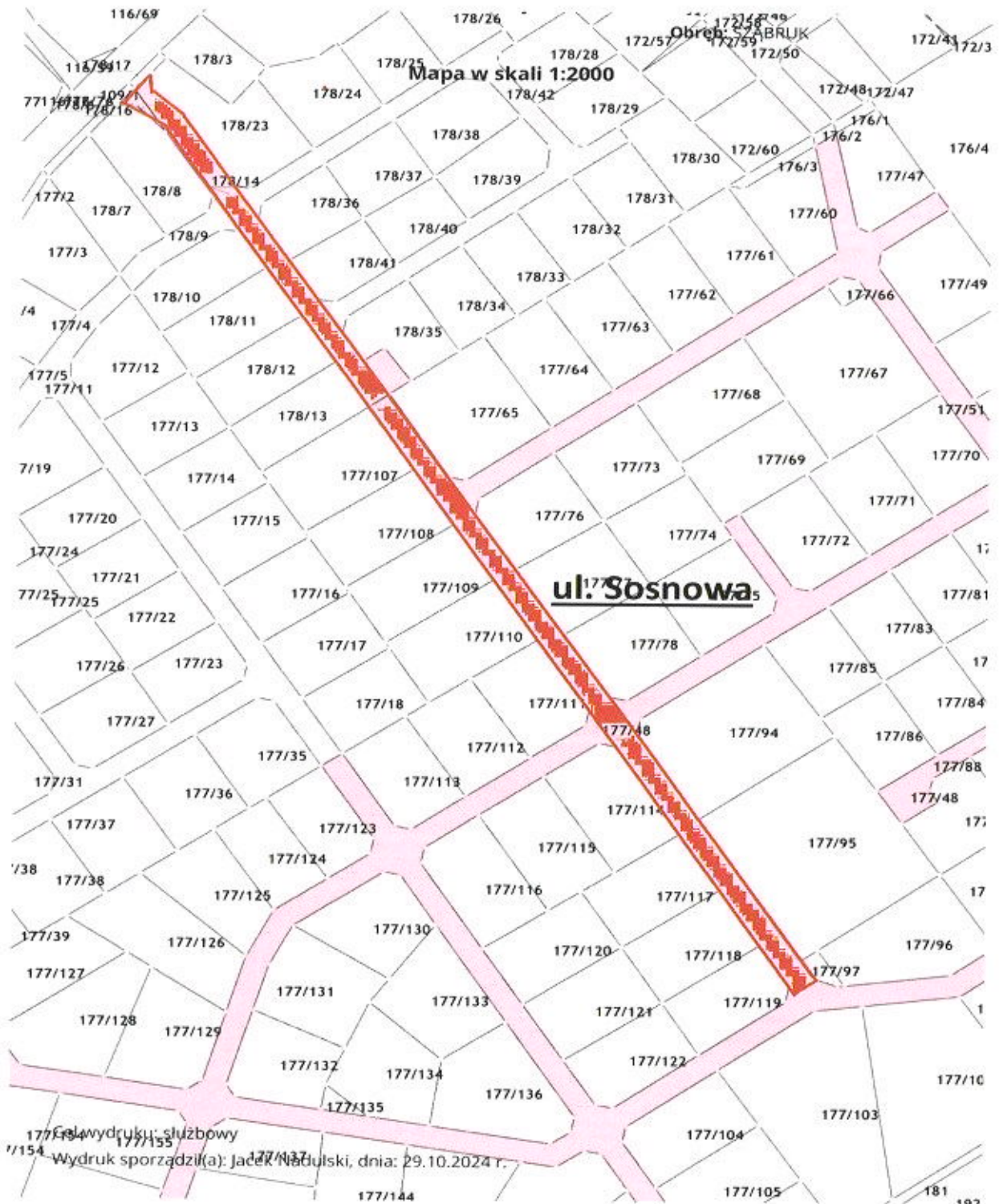
sprawdzono pou
formalno-prawnym

RADCA PRAWNY

Piotr Chlebawicz

nie opłacam wop

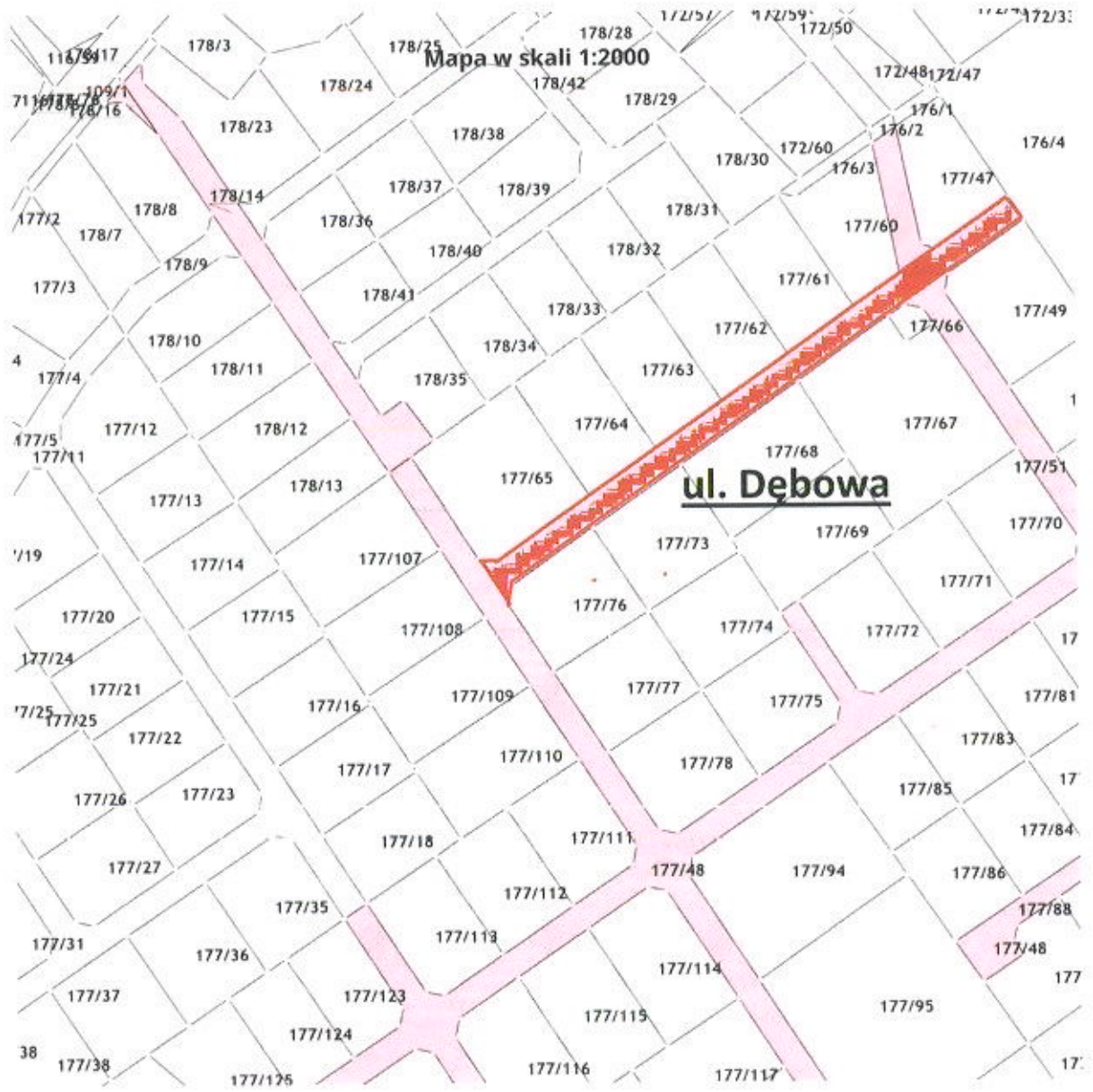
ADWOKAT
Arkażysz Redziński



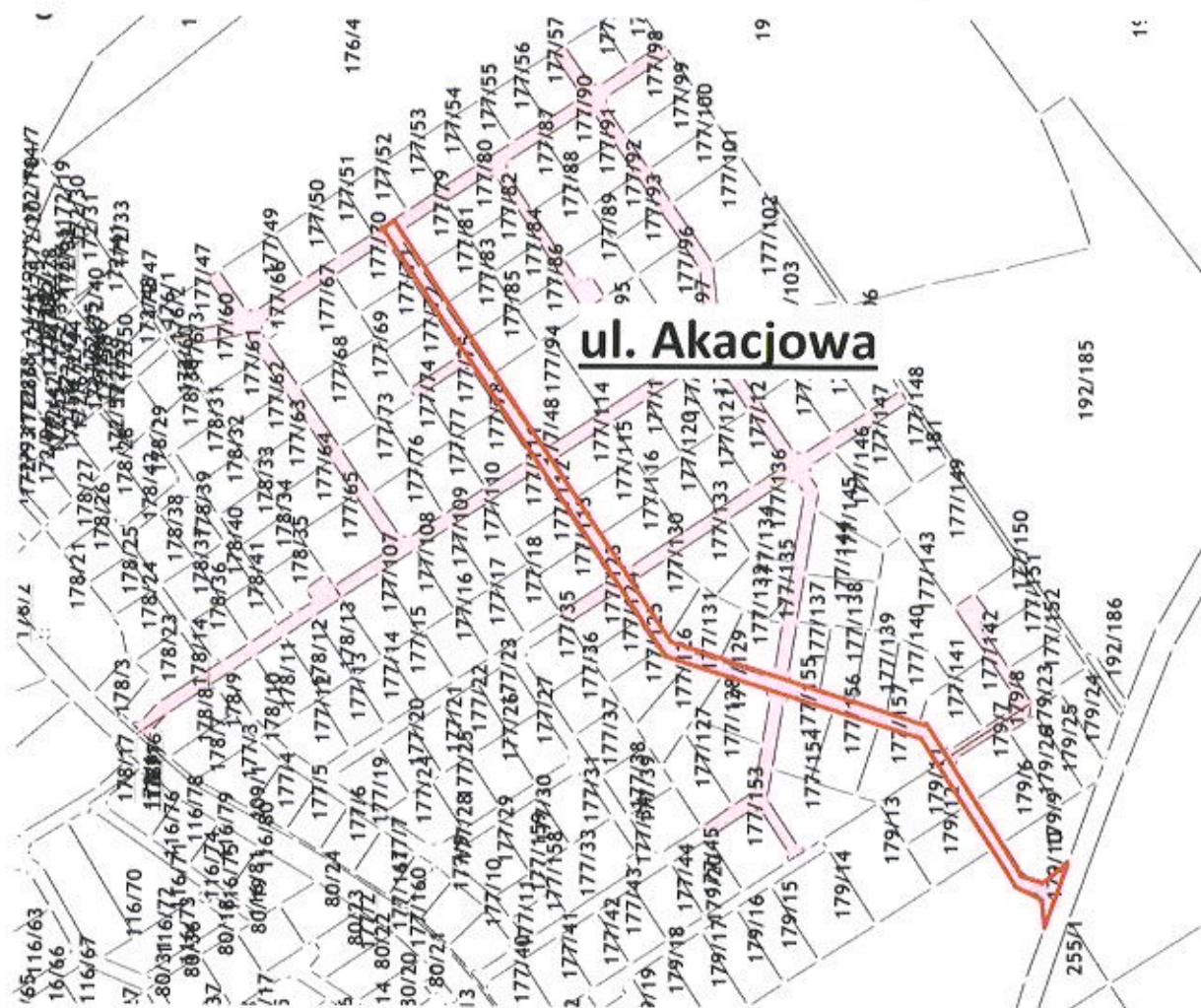
Wydruk sporządził: Jacek Nadulski, dnia: 29.10.2024 r.

Lp	Obwód	Działka
1	Sząbruk	178/14
2	Sząbruk	178/16
3	Sząbruk	Część 177/48

Załącznik nr 2 do Uchwały Nr 25./1./2024 z dnia 6. listopada 2024 r.

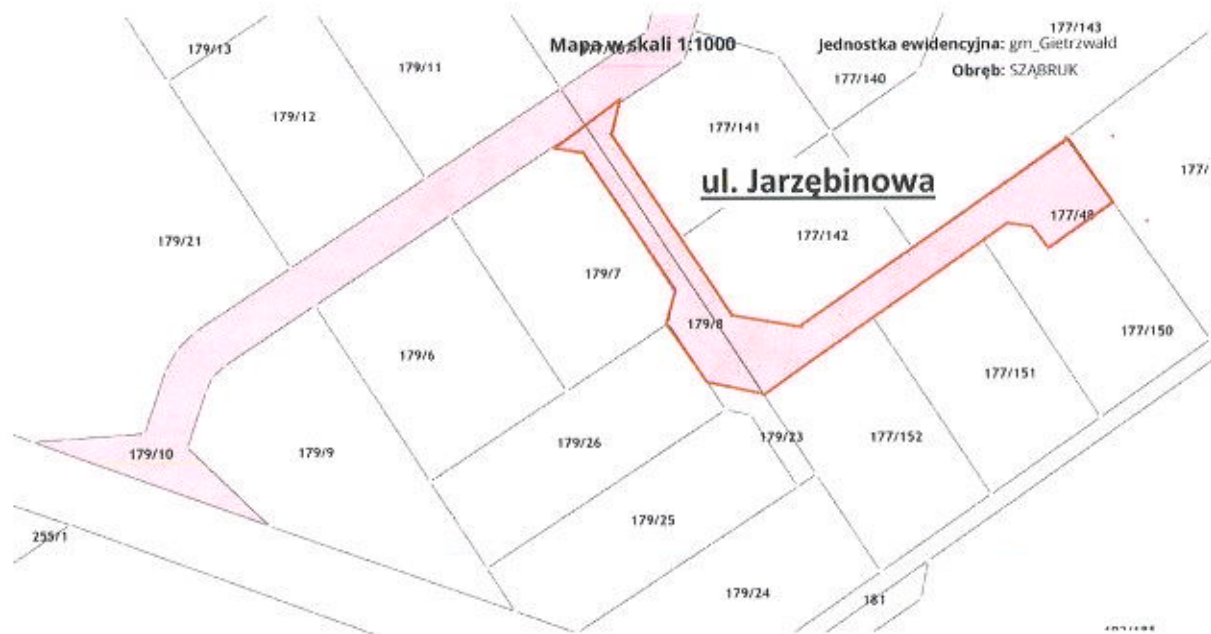


Lp	Obręb	Działka
1	Sząbruk	Część 177/48



Lp	Obręb	Działka
1	Sząbruk	179/10
2	Sząbruk	Część 177/48

Załącznik nr 4 do Uchwały Nr 25/1/2024 z dnia 6 listopada 2024 r.

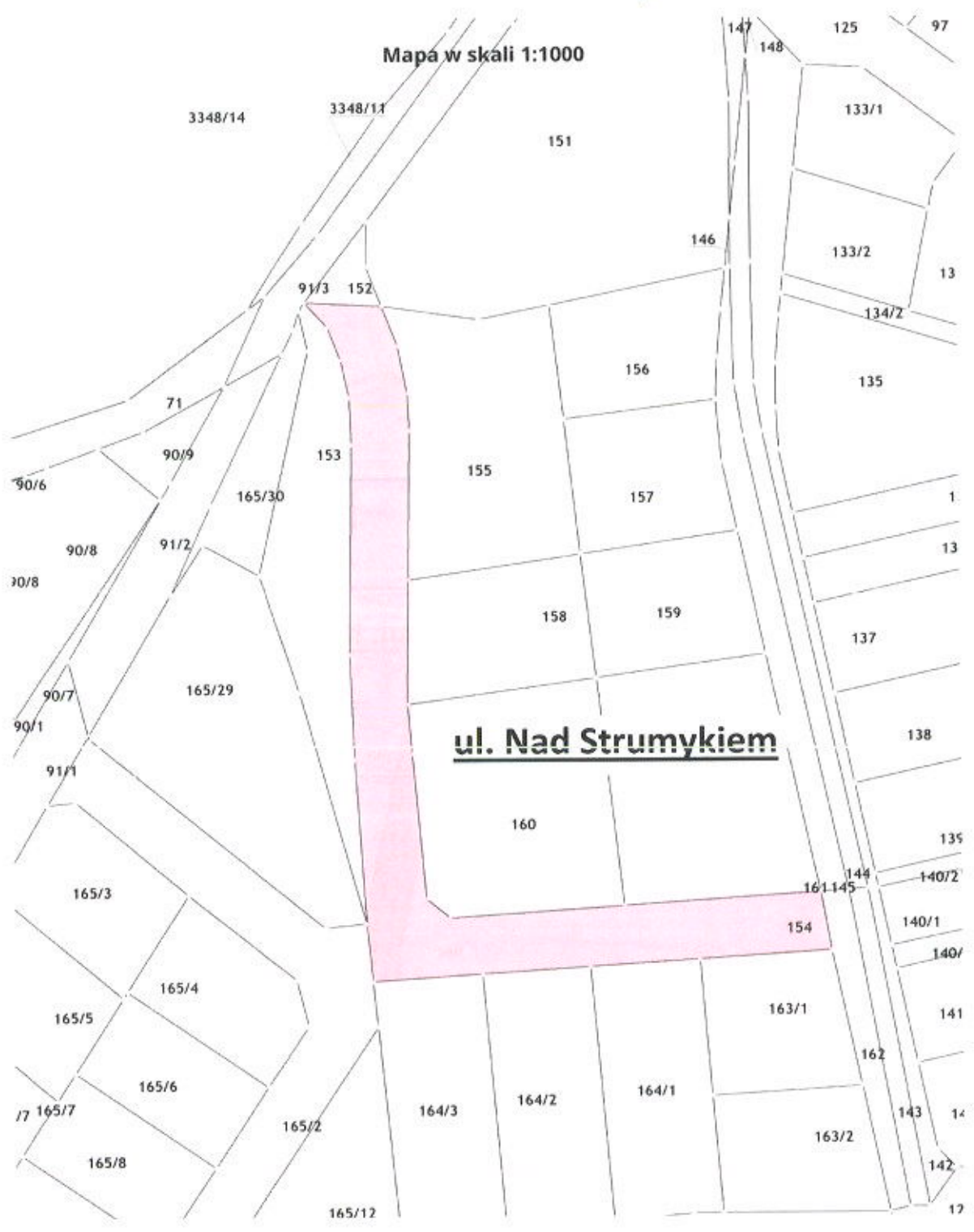


Lp	Obszar	Działka
1	Sząbruk	179/8
2	Sząbruk	Część 177/48

Załącznik nr 5 do Uchwały Nr 25 / 1 / 2024 z dnia 6 listopada 2024 r.



Lp	Obręb	Działka
1	Gronity	148
2	Gronity	145
3	Gronity	144
4	Gronity	162
5	Gronity	143
6	Gronity	142
7	Gronity	Część 167/7
8	Gronity	Część 125



Lp	Obręb	Działka
1	Gronity	154